

## ARBEITSMARKT

2.575  
männlich

2.272  
weiblich

4.847  
gesamt

Sozialversicherungspflichtig Beschäftigte im September 2020



Arbeitslose Empfänger/innen im Dez. 2020 von Leistungen gem. SGB II: 222  
Leistungen gem. SGB III: 172

## KINDERTAGESEINRICHTUNGEN



Anzahl städtischer und freier Träger

Stand: 2021

## BILDUNG



Anzahl öffentlicher und privater Schulen

921  
Anzahl Schüler

Schuljahr 2020/21

## VERKEHR: BESTAND AN

7.658 PKW\*<sup>1</sup>

653 Krafträder

541 Nutzfahrzeuge\*<sup>2</sup>



PKW-Dichte je  
1.000 Einwohner

\*<sup>1</sup> + \*<sup>2</sup>: davon Elektro, Hybrid, Plug-in-Hybrid: 187

Stand 01.01.2021

Titelillustration: „Jeder Stadtteil eine eigene Welt“



Magistrat der Stadt Hanau  
Stabsstelle Stadtteilentwicklung  
in Zusammenarbeit mit der  
Statistikstelle der Stadt Hanau

Am Markt 14-18  
63450 Hanau  
Telefon: 06181-295 1697  
E-Mail: step@hanau.de

Nachdruck und Verarbeitung, auch auszugsweise,  
nur mit Quellenangabe gestattet.

Quellen: eKom21/Stadt Hanau: 5.02 Integrierte Sozialplanung  
und Statistik, Bundesagentur für Arbeit, Hessisches Statistisches  
Landesamt, Hessisches Kultusministerium, Regionalverband  
RheinMain, Kraftfahrt-Bundesamt

Dieser Flyer ist CO<sub>2</sub>-neutral gedruckt.

[www.hanau.de](http://www.hanau.de)



# STEINHEIM

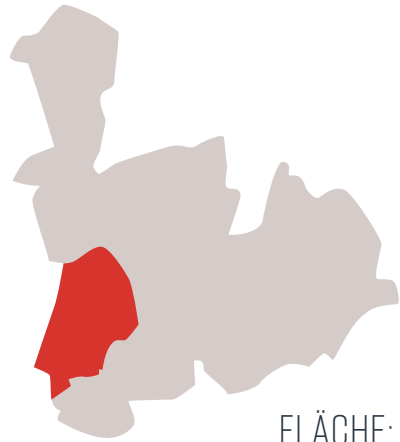
## 2021

# ZAHLEN, DATEN, FAKTEN

Hanau Steinheim



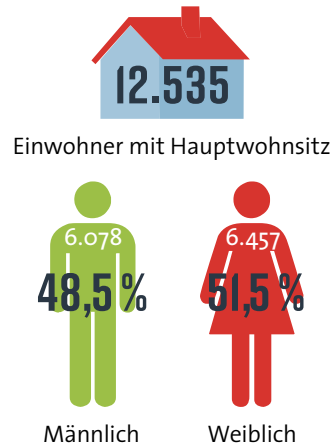
# STEINHEIM



FLÄCHE: **854,6 HA**

Stand: 31.12.2017

## GESAMTBEVÖLKERUNG

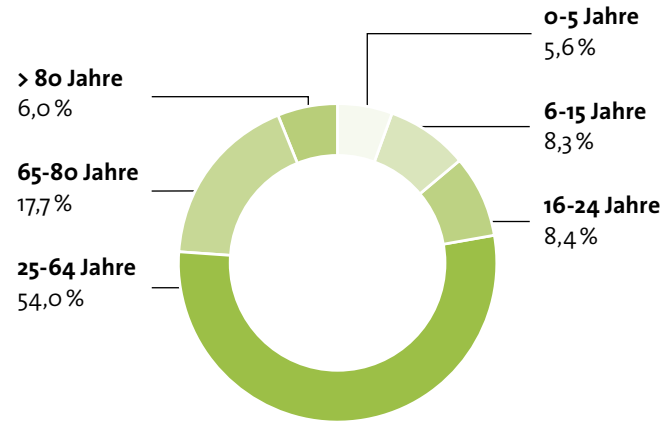


## DURCHSCHNITTSALTER IN JAHREN

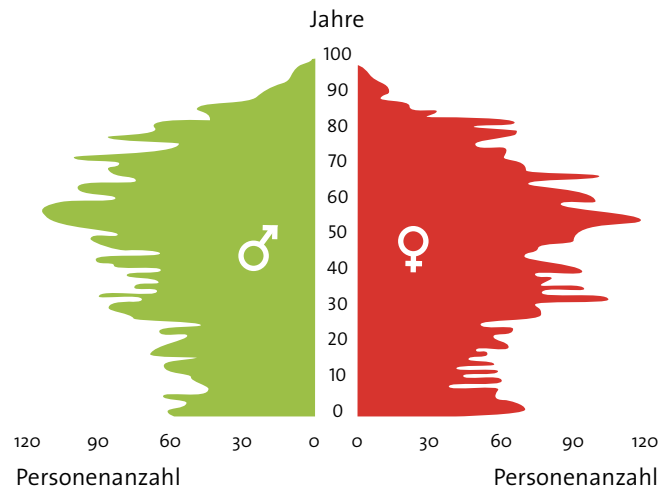


Alle Zahlen, soweit nicht anders angegeben Stand: 31.12.2020

## ALTERSZUSAMMENSETZUNG



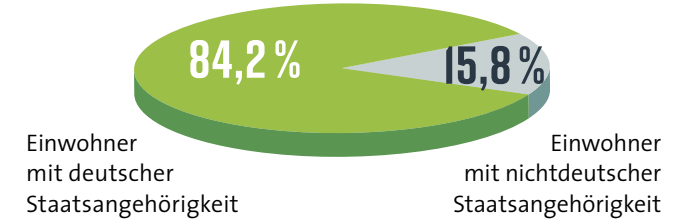
## ALTERSVERTEILUNG NACH GESCHLECHT



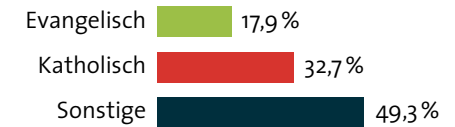
## FAMILIENSTAND




## STAATSANGEHÖRIGKEIT



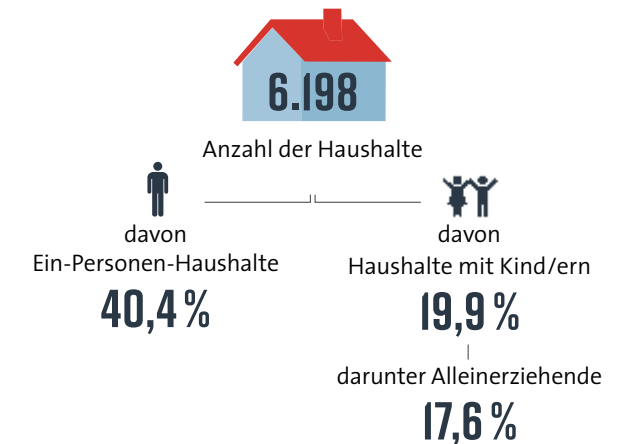
## KONFESSION



## BEVÖLKERUNGSBEWEGUNG



## HAUSHALTE



Stand: im Jahr 2019